

Prot 10151 del 14-09-2020



Dipartimento Regionale della Protezione Civile della Presidenza della Regione Siciliana

CENTRO FUNZIONALE DECENTRATO - IDRO

CFD-IDRO Sicilia



prot. n° 48765

AVVISO REGIONALE DI PROTEZIONE CIVILE

del 13-set-2020

PER IL RISCHIO METEO-IDROGEOLOGICO E IDRAULICO N. 20257

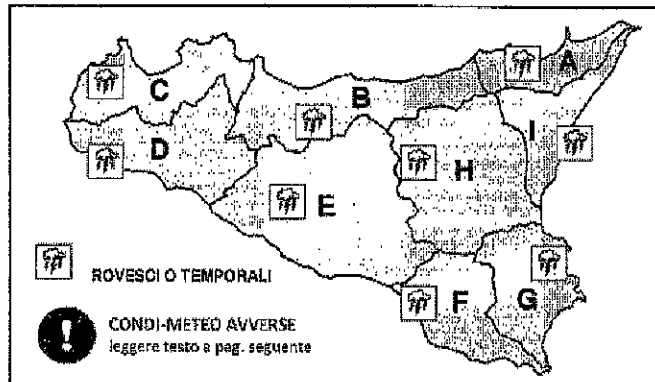
(D.Lgs. n° 1 del 02/01/2018, Direttiva P.C.M. 27/02/2004 e ss.mm.ii., DPRS n° 626/GAB del 30/10/2014 - Sistema di allertamento per rischio idrogeologico e idraulico)

VALIDITÀ: dalle ore 16:00 del 13-set-2020, fino alle ore 24:00 del 14-set-2020

**RISCHIO METEO-IDROGEOLOGICO E IDRAULICO: LIVELLI DI ALLERTA**

AGGIORNAMENTO PER OGGI 13/9/2020

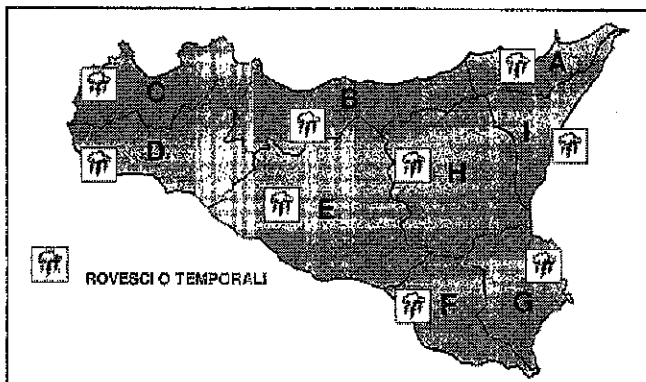
(il regime di allertamento è allargato a tutti)



EOLIE: ZONA A - USTICA, EGADI: ZONA C - PANTELLERIA: ZONA D - PELAGIE: ZONA E

PREVISIONE PER DOMANI 14/9/2020

(il regime di allertamento è allargato a tutti)

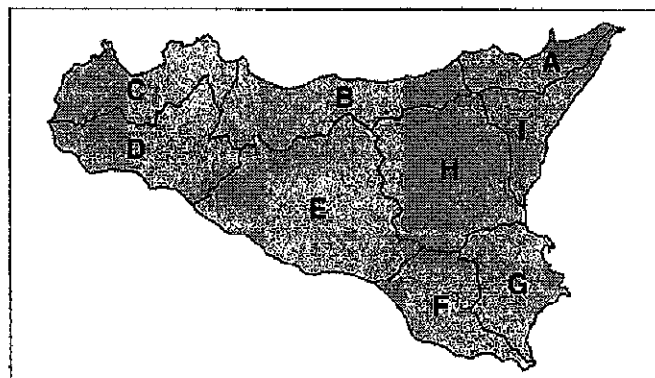


EOLIE: ZONA A - USTICA, EGADI: ZONA C - PANTELLERIA: ZONA D - PELAGIE: ZONA E

**RISCHIO IDRAULICO (bacini maggiori): LIVELLI DI ALLERTA**

AGGIORNAMENTO PER OGGI 13/9/2020

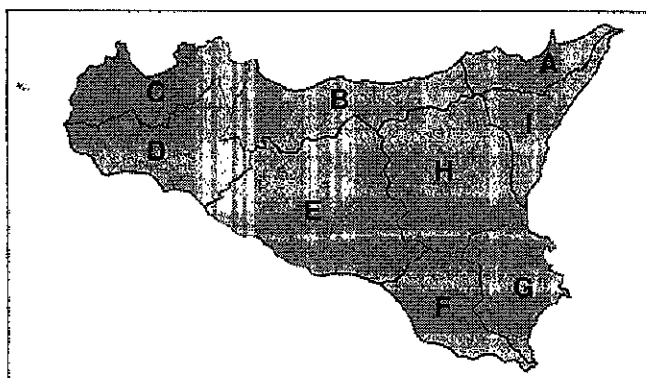
(il regime di allertamento è allargato a tutti)



EOLIE: ZONA A - USTICA, EGADI: ZONA C - PANTELLERIA: ZONA D - PELAGIE: ZONA E

PREVISIONE PER DOMANI 14/9/2020

(il regime di allertamento è allargato a tutti)



EOLIE: ZONA A - USTICA, EGADI: ZONA C - PANTELLERIA: ZONA D - PELAGIE: ZONA E

**LIVELLI DI ALLERTA ADOTTATI E FASI OPERATIVE ATTIVATE**

TIPO DI RISCHIO	LIVELLI DI ALLERTA E FASI OPERATIVE PER OGGI		
	ATTENZIONE	ALERTA	ALTO
IDROGEOLOGICO E IDRAULICO (1)			
IDROGEOLOGICO E IDRAULICO PER TEMPORALI (2)	TUTTA LA REGIONE		
IDRAULICO (3)	TUTTA LA REGIONE		

TIPO DI RISCHIO	LIVELLI DI ALLERTA E FASI OPERATIVE PER DOMANI		
	ATTENZIONE	ALERTA PREALABORATA	ALTO
IDROGEOLOGICO E IDRAULICO (1)			
IDROGEOLOGICO E IDRAULICO PER TEMPORALI (2)	TUTTA LA REGIONE		
IDRAULICO (3)	TUTTA LA REGIONE		

(1) Le possibili criticità idrauliche sono riferite ai bacini minori (< 50 kmq) e alle aree urbanizzate

(2) Come sopra, con forzante Meteo

(3) Condizioni diffuse di possibile criticità idraulica nei bacini maggiori (> 50 kmq)

**VEDI DISPOSIZIONI GENERALI E AVVERTENZE**

**NOTE** IN CASO DI ROVESCIO TEMPORALI, PRESTARE PARTICOLARE ATTENZIONE AI DEFLUSSI NELLE AREE URBANE E NEI LUOGHI FREQUENTATI DALL'UOMO ANCHE IN PROSSIMITA' DEI CORSI D'ACQUA

FASI OPERATIVE ATTIVATE PER IL DRPC SICILIA

PER OGGI: 13/9/2020

PER DOMANI: 14/9/2020

**ATTENZIONE**

**GENERICA VIGILANZA**

SEGUE AVVISO



prot. n° 48765  
del 13-set-2020

**AVVISO REGIONALE DI PROTEZIONE CIVILE  
PER IL RISCHIO METEO-IDROGEOLOGICO E IDRAULICO N. 20257**

(D.Lgs. n° 1 del 02/01/2018, Direttiva P.C.M. 27/02/2004 e ss.mm.ii., DPRS n° 626/GAB del 30/10/2014 - Sistema di allertamento per rischio idrogeologico e idraulico)

VALUTAZIONE dalle ore 16:00 del 13-set-2020 fino alle ore 24:00 del 14-set-2020

**OPERAZIONI DI RILASCIO IN ALVEO PREVISTE E/O IN ATTO COMUNICATE DAI GESTORI DELLE DIGHE**  
(in parentesi: il bacino principale, il corso d'acqua a valle e le portate di scarico dichiarate in mc/s):

CASTELLO (Magazzolo, Magazzolo; 2), PRIZZI (Verdura, Rala; 1), SANTA ROSALIA (Irrinio, Irrinio; 2,8)

**IN RELAZIONE ALLE SOPRA INDICATE OPERAZIONI, POTREBBERO VERIFICARSI FENOMENI LOCALIZZATI E/O DIFFUSI DI ESONDAZIONE LUNGO I CORSI D'ACQUA A VALLE DELLE DIGHE. LE STRUTTURE LOCALI DI PROTEZIONE CIVILE ADOTTERANNO, AL RICHIAMO, LE PROCEDURE PREVISTE NEI PROPRI PIANI DI PROTEZIONE CIVILE PER IL RISCHIO IDROGEOLOGICO E IDRAULICO**

**DOCUMENTI DI RIFERIMENTO EMESSI DAL DPC/CENTRO FUNZIONALE CENTRALE:**

VALUTAZIONI METEOROLOGICHE NUMERICHE	del	13-set-2020	PREVISIONI METEO SINOTTICHE NAZIONALI	del	13-set-2020
BOLLETTINO DI VIGILANZA METEOROLOGICA NAZIONALE	del	13-set-2020			
<input checked="" type="checkbox"/> L'AVVISO DI CONDIZIONI METEOROLOGICHE AVVERSE	del	12-set-2020	n. 20072	Prot. DPC/PRE/48874	

**FENOMENI PREVISTI**

per la giornata di oggi 13-set-20

per la giornata di domani 14-set-20

Da isolate a sparsa, a prevalente carattere di rovescio o temporale, con quantitativi cumulati da deboli a moderati

**PRECIPITAZIONI**

isolate, a carattere di rovescio o breve temporale, con quantitativi cumulati generalmente deboli

Nessuna	<b>NEVICATE</b>	Nessuna
Nessun fenomeno di rilievo	<b>VISIBILITA'</b>	Nessun fenomeno di rilievo
Senza variazioni di rilievo	<b>TEMPERATURE</b>	Senza variazioni di rilievo
Nessun fenomeno di rilievo	<b>VENTI</b>	Nessun fenomeno di rilievo
Nessun fenomeno di rilievo	<b>MARI</b>	Nessun fenomeno di rilievo

**COND-METEO AVVERSE**

SI PREVEDE IL PERSISTERE DI PRECIPITAZIONI A PREVALENTE CARATTERE TEMPORALESCO. I FENOMENI SARANNO ACCOMPAGNATI DA ROVESCII DI FORTE INTENSITA', FREQUENTE ATTIVITA' ELETTRICA, LOCALI GRANDINATE E FORTI RAFFICHE DI VENTO

**DISPOSIZIONI GENERALI**

Si invitano tutti gli Enti cui la presente è diretta (elenco in calce), e i Sindaci in particolare, a predisporre le azioni di prevenzione previste nei propri piani di protezione civile in attuazione ai LIVELLI DI ALLERTA e alle corrispondenti FASI OPERATIVE dichiarati dal CFD-IDRO e adottati, per delega del Presidente della Regione, dal Capo del DRPC-Sicilia (Rif. normativi: Decreto legislativo n.1 del 02/01/2018: "Codice della protezione civile", DPRS del 27/01/2011 in GURS n. 8 del 18/02/2011: "Linea Guida per la redazione dei piani di protezione civile comunali e intercomunali in tema di rischio idrogeologico", DPRS n° 626/GAB del 30/10/2014: "Direttiva regionale per la gestione organizzativa e funzionale del sistema di allerta per il rischio idrogeologico e idraulico ai fini di protezione civile").

I responsabili locali di protezione civile sono invitati a prestare specifica attenzione alle condizioni meteorologiche locali e alle loro variazioni, non prevedibili e talora repentine, nonché agli effetti al suolo derivanti, ancorché potenziali, temuti o presumibili, adeguando all'occorrenza e opportunamente le Fasi operative e i propri modelli di intervento. In particolare, se sono note condizioni di vulnerabilità del territorio per effetto di dissesti precedenti, la Autorità locali di protezione civile possono, all'occorrenza, adottare Fasi Operative con livelli superiori a quelli del presente Avviso.

Si raccomanda di dare la massima e tempestiva diffusione del presente Avviso e di informare la SORIS circa l'evoluzione della situazione. Il presente Avviso è pubblicato su [www.protezionecivilesicilia.it](http://www.protezionecivilesicilia.it)

IL VALUTATORE: DAMIANI

IL DIRIGENTE DEL CFD-IDRO  
(BASILE)

IL DIRIGENTE GENERALE  
CAPO DEL DIPARTIMENTO  
(COCINA)

Contatti: Centro Funzionale Decentrato - Idro  
e-mail: [centrofunzionale@protezionecivilesicilia.it](mailto:centrofunzionale@protezionecivilesicilia.it)  
posta certificata: [centrofunzionale@pec.protezionecivilesicilia.it](mailto:centrofunzionale@pec.protezionecivilesicilia.it)

SORIS  
numero verde 800 404040 - tel. 091 7439111 - fax 091 7074766/7  
e-mail: [soris@protezionecivilesicilia.it](mailto:soris@protezionecivilesicilia.it)



prot. n° 48765

del 13-set-2020

**AVVISO REGIONALE DI PROTEZIONE CIVILE  
PER IL RISCHIO METEO-IDROGEOLOGICO E IDRAULICO N. 20257**

(D.Lgs. n° 1 del 02/01/2018, Direttiva P.C.M. 27/02/2004 e ss.mm.ii., DPRS n° 626/GAB del 30/10/2014 - Sistema di allertamento per rischio idrogeologico e idraulico)

VALIDITÀ dalle ore 16:00 del 13-set-2020 fino alle ore 24:00 del 14-set-2020

**AVVERTENZE**

Le criticità attese per il **RISCHIO IDROGEOLOGICO E IDRAULICO**, stimate sulla base delle precipitazioni previste, possono comportare manifestazioni localizzate o diffuse di tipo **geomorfologico** (frane) e/o di tipo **idraulico nei piccoli bacini (< 50 kmq) e nelle aree urbanizzate**. In caso di piogge concentrate in intervalli di tempo contenuti, le criticità possono assumere carattere di estrema pericolosità (es. colate detritiche, crolli, inondazioni localizzate).

Le criticità attese per il **RISCHIO IDROGEOLOGICO E IDRAULICO CON FORZANTE ROVESCIO TEMPORALI**, stimate sulla base delle precipitazioni previste e dell'occorrenza di fenomeni di tipo **convettivo**, possono essere più gravose in relazione alla distribuzione e intensità dei fenomeni che risultano connotati da elevata incertezza previsionale.

Le criticità attese per il **RISCHIO IDRAULICO**, stimate sulla base delle precipitazioni previste, si riferiscono a possibili fenomeni prevalentemente di tipo **idraulico**, principalmente nell'ambito del reticolo idrografico naturale dei **bacini maggiori (> 50 kmq)**, (alluvioni, esondazioni).

In presenza di condizioni strutturali inadeguate dei corsi d'acqua e delle reti fognarie e in caso di bent urbani in prossimità o all'interno di zone vocate al dissesto idrogeologico e idraulico, le criticità possono manifestarsi in maniera più grave a prescindere dai quantitativi previsti o reali di pioggia.

Le operazioni effettuate dai gestori degli impianti di ritenuta possono causare fenomeni localizzati o diffusi di esondazione a valle delle dighe in relazione ad eventuali difetti o punti di criticità non allo stato di manutenzione dei corsi d'acqua.

Si consiglia la consultazione della tabella degli avvertimenti pubblicata sul sito del DRPC Sicilia ([www.protezionecivilesicilia.it](http://www.protezionecivilesicilia.it)).

**ELENCO DEI DESTINATARI DELL'AVVISO REGIONALE DI PROTEZIONE CIVILE  
PER IL RISCHIO METEO-IDROGEOLOGICO E IDRAULICO**

- |                                                                      |                                                                         |
|----------------------------------------------------------------------|-------------------------------------------------------------------------|
| Sindaci                                                              | Prefetture - UTG                                                        |
| Responsabili Uffici Comunali di P.C.                                 | Corpo Nazionale Vigili del Fuoco tramite le Prefetture                  |
| Liberi Consorzi, Città Metropolitane                                 | Comando Regionale Arma dei Carabinieri tramite le Prefetture            |
| Responsabili Uffici Provinciali P.C.                                 | Compartimento Polizia Stradale Sic. Orientale tramite le Prefetture     |
| Autorità di Bacino del Distretto Idrografico                         | Compartimento Polizia Stradale Sic. Occidentale tramite le Prefetture   |
| - Servizio 1: Tutela delle risorse idriche                           | Comando Regionale Sicilia Guardia di Finanza tramite le Prefetture      |
| Dipartimento Acque e Rifiuti                                         | Direzioni Marittime tramite le Prefetture                               |
| - Servizio 4: Gestione Infrastrutture delle acque                    | Capitanerie di Porto tramite le Prefetture                              |
| Dipartimento Agricoltura                                             | CNSAS Corpo Naz.le Soccorso Alpino e Spelologico                        |
| - SIAS                                                               | Dipartimento per la Pianificazione Strategica dell'Ass.to Reg.le Salute |
| Comando del Corpo Forestale della Regione Siciliana                  | SUES 118                                                                |
| Ispettorati Ripartimentali delle Foreste                             | CRF                                                                     |
| Dipartimento Regionale Tecnico                                       | ANAS                                                                    |
| - Uffici Genio Civile                                                | CAS                                                                     |
| Dipartimento Regionale Ambiente                                      | RFI                                                                     |
| Ufficio Tecnico per le Dighe - sez. Palermo                          | ENEL - Sicilia                                                          |
| Enti Gestori Dighe                                                   | TERNA - Sicilia                                                         |
| Enti Parco (Alicantara, Etna, Madonie, Nebrodi, Sicani)              | Enti gestori telefonia                                                  |
| Riserve Naturali Orientate                                           | ENI Integrated Crisis Center - Roma                                     |
| ARPA - Agenzia Regionale Protezione Ambiente                         | e. p.c.                                                                 |
| Uffici Soprintendenza ai BB.CC.AA.                                   | Presidente della Regione Siciliana                                      |
| Istituto Regionale per lo Sviluppo delle Attività Produttive (IRSAP) | Dipartimento della Protezione Civile                                    |
| Consorzi di Bonifica                                                 |                                                                         |
| Ordini professionali (Architetti, Geologi, Geometri, Ingegneri)      |                                                                         |
| DRPC Sicilia                                                         |                                                                         |